

Munitiedepot bij Groten Berg.



Deze fundamenteën in het voorterrein zijn van een munitiedepot, gebouwd in het kader van de Peel-Raamstelling, in het jaar 1938/39. De Peel - Raamstelling liep van de Noordervaart in Beringe naar het riviertje de Raam bij Grave. Van hieruit konden de kazematten langs het Defensiekanaal van munitie worden voorzien. Van het gebouw zijn helaas geen foto's voorhanden. We moesten het dus hebben van ooggetuigen. Aan de hand hiervan kwamen we tot de volgende afmetingen:

lengte ca. 6 meter; breedte ca 4 meter. De gemetselde muren waren 40 cm dik.

Los hiervan waren damwanden geplaatst waartegen een aarden wal was gestort van ongeveer 3 meter hoog. Bij de grootte van het gebouw en de daarin te plaatsten munitie kan men zich enigszins indenken hoe Nederland er in verdedigend opzicht voorstond.

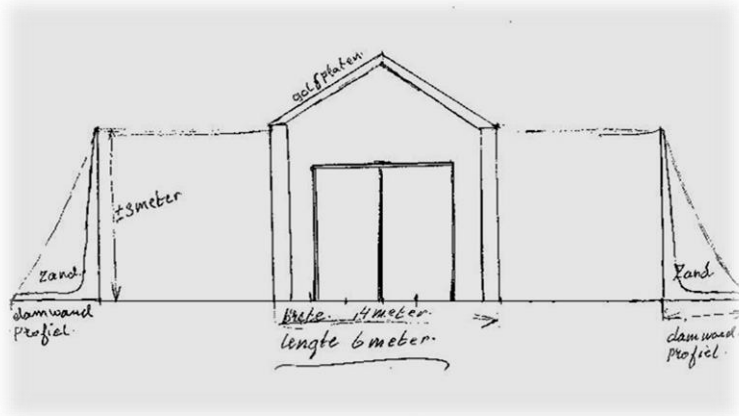
Toen de Duitsers in 1940 in Nederland kwamen, is het depot helemaal leeggehaald.

In oktober 1944 bij de bevrijding van Ysselsteyn is er in de buurt van het depot, ook wel bekend als de Crayenhut, hard gevochten.

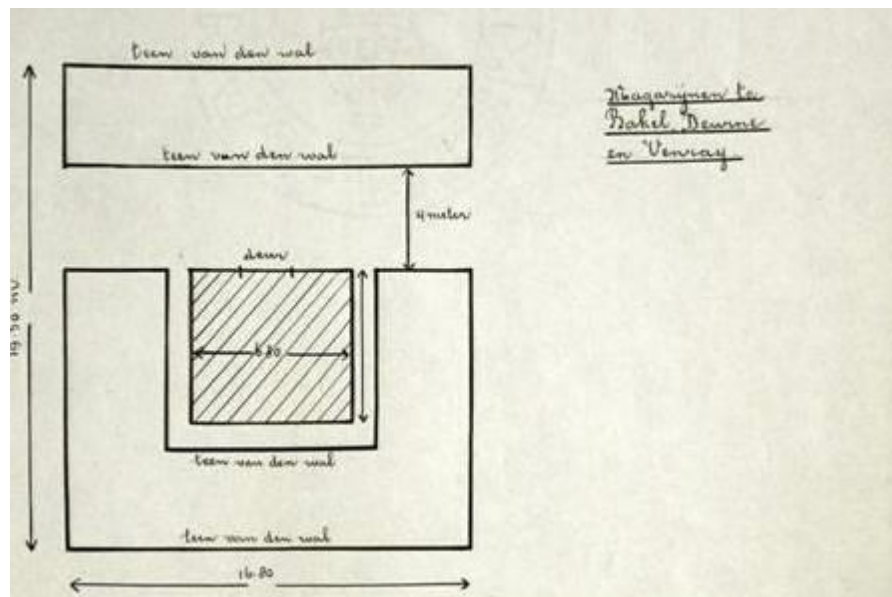
Toen de Engelsen deze omgeving veroverd hadden, stonden ze met hun voertuigen en kanonnen bij het Defensiekanaal en schoten ze richting Ysselsteyn en Overloon.

In het depot hadden de Engelsen stro gelegd om het te gebruiken als Rode Kruis post. Vele doden en gewonden zijn er ondergebracht en verzorgd.

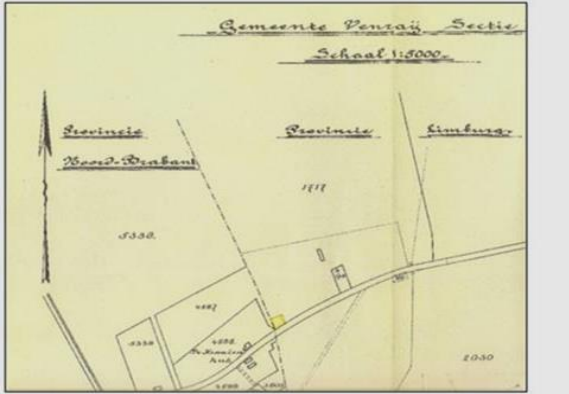
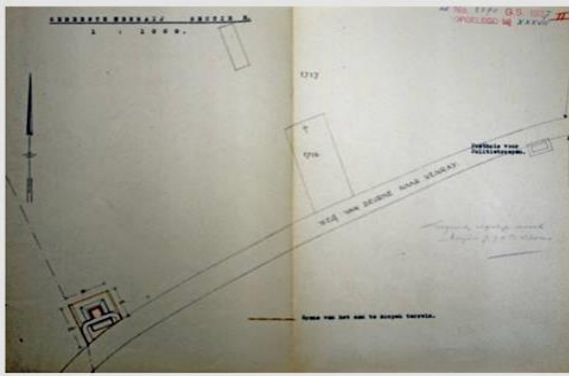
Deze fundamenteën vormen naast de kazematten langs het Defensiekanaal een herinnering aan de vele doden en gewonden in de Tweede Wereldoorlog (1940 – 1945), met name in de omgeving van Ysselsteyn.



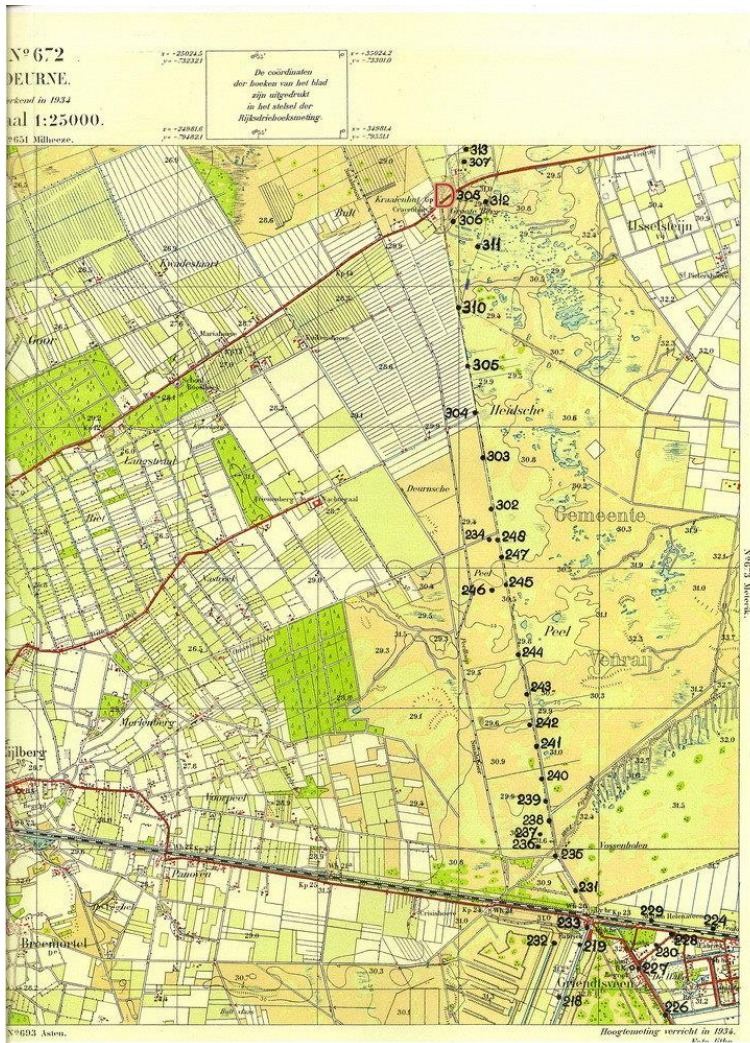
Volgens Wim van Schijndel, een van de vroegere burenen, moet het munitiedepot er ongeveer zo hebben uitgezien. Aan de hand hiervan maakte Jan Koonings bovenstaande schets.



Bouwtekening van het munitiemagazijn bij de aanvraag voor de bouw op 29 april 1937.



Plattegrond situatieschets



Kaart met daarop ingetekend de genummerde kazematten van het nabijgelegen Defensiekanaal. Bij **D** de locatie van het munitiedepot.

Dit informatiebord kwam tot stand door de Stichting Historie Ysselsteyn.



en